






Карта (схема) изменения границы между муниципальными образованиями городской округ Лобня Московской области и городской округ Химки Московской области



Масштаб 1:5 000

Условные обозначения:

-  - Существующая граница между муниципальными образованиями городской округ Лобня Московской области и городской округ Химки Московской области
-  - Прекращающая существование граница между муниципальными образованиями городской округ Лобня Московской области и городской округ Химки Московской области
-  - Изменяемая часть границы между муниципальными образованиями городской округ Лобня Московской области и городской округ Химки Московской области
-  255 - Поворотные точки границы между муниципальными образованиями городской округ Лобня Московской области и городской округ Химки Московской области
-  - Обозначение 152 квартала по лесоустройству 2019 г., площадью 31 га

**Описание изменения границы между муниципальными образованиями
городской округ Лобня Московской области и городской округ Химки Московской области**

Изменяемая часть границы определяется следующим образом:

от точки 247 граница проходит общим направлением на север по западной границе территории городского кладбища, пересекая 152 квартал Краснополянского участкового лесничества (точка 255).

**Геодезические данные изменения границы между муниципальными образованиями
городской округ Лобня Московской области и городской округ Химки Московской области**

Координаты в системе МСК-50, зона 2

Номер точки	X, м	Y, м
1	2	3
247	497 434,31	2 183 702,48
248	497 485,79	2 183 689,75
249	497 515,98	2 183 573,13
250	497 726,09	2 183 615,51
251	497 769,07	2 183 631,84
255	497 817,57	2 183 824,47

Карта (схема) изменения границы между муниципальными образованиями городской округ Химки Московской области и городской округ Лобня Московской области



Масштаб 1:5 000

Условные обозначения:

- Существующая граница между муниципальными образованиями городской округ Химки Московской области и городской округ Лобня Московской области
- Прекращающая существование граница между муниципальными образованиями городской округ Химки Московской области и городской округ Лобня Московской области
- Изменяемая часть границы между муниципальными образованиями городской округ Химки Московской области и городской округ Лобня Московской области
- 232 - Поворотные точки границы между муниципальными образованиями городской округ Химки Московской области и городской округ Лобня Московской области
- $\frac{152}{31}$ - Обозначение 152 квартала по лесоустройству 2019 г., площадью 31 га

Описание изменения границы между муниципальными образованиями

городской округ Химки Московской области и городской округ Лобня Московской области

Изменяемая часть границы определяется следующим образом:

от точки 232 граница проходит общим направлением на юг по западной границе территории городского кладбища, пересекая 152 квартал Краснополянского участкового лесничества (точка 240).

Геодезические данные изменения границы между муниципальными образованиями

городской округ Химки Московской области и городской округ Лобня Московской области

Координаты в системе МСК-50, зона 2

Номер точки	X, м	Y, м
1	2	3
232	497 817,57	2 183 824,47
233	497 769,07	2 183 631,84
234	497 726,09	2 183 615,51
235	497 515,98	2 183 573,13
236	497 485,79	2 183 689,75
240	497 434,31	2 183 702,48